

DICTAMEN TÉCNICO
INVITACIÓN A CUANDO MENOS TRES PERSONAS POR MONTO NÚMERO DGAD-IM-41-2024, PARA LLEVAR A CABO LA ADQUISICIÓN DE UN GPS, REQUERIDO POR LA SECRETARÍA GENERAL DE GOBIERNO PARA EL INSTITUTO REGISTRAL Y CATASTRAL DEL ESTADO DE AGUASCALIENTES, Y CONVOCADO POR LA SECRETARÍA DE ADMINISTRACIÓN DEL ESTADO DE AGUASCALIENTES.
(EL ESTABLECIDO EN LA CONVOCATORIA)

Dictamen técnico del proveedor participante: (INDICAR EL NOMBRE DEL PARTICIPANTE ANALIZADO) Convergencia Digital e Informática. S.A. de C.V.

NOTA 1 DEBERÁ ELABORAR UN DICTÁMEN TÉCNICO INDIVIDUAL POR CADA PARTICIPANTE.

NOTA 2 DEBERÁ RUBRICAR TODAS Y CADA UNA DE LAS HOJAS QUE INTEGRAN EL DICTÁMEN TÉCNICO INDIVIDUAL POR CADA PARTICIPANTE.

NOTA 3 TODAS Y CADA UNA DE LAS HOJAS QUE INTEGRAN EL DICTÁMEN TÉCNICO INDIVIDUAL POR CADA PARTICIPANTE, DEBEN CONTAR CON LA NUMERACIÓN DE PÁGINA.

PARTIDA	CANTIDAD	UNIDAD DE MEDIDA	DESCRIPCIÓN SOLICITADA	DESCRIPCIÓN OFERTADA	DICTAMEN	OBSERVACIONES
1	1	PIEZA	GPS MARCA LEICA BASE O SIMILAR, MODELO GS18 O SIMILAR, COLOR INDISTINTO. 1 GPS CON LOS SIGUIENTES COMPONENTES: • GUÍA RÁPIDA GS18, OPCIÓN GLONASS, GALILEO, BEIDOU, 1 AÑO VIVA GNSS (GS1X) BÁSICO CCP, 1 AÑO VIVA GNSS (GS1X) SW MAINT., 1 AÑO VIVA GNSS SOPORTE A CLIENTE, GST05 TRIPIE DE MADERA EXTENSIBLE, GDF312 BASE NIVELANTE CON PLOMADA ÓPTICA, SOPORTE GRT146 CON ROSCA DE 5/8", GANCHO DE ALTURA CON CINTA DE MEDICIÓN, GEB373 BATERÍA EXTERNA LI-ION 13V 289WH, GEV264, 1.8M CABLE Y PARA RTK Y GNSS, GEV242.	GPS MARCA LEICA BASE, MODELO GS18, COLOR COMBINACIÓN DE GRIS, BLANCO Y NEGRO. 1 GPS CON LOS SIGUIENTES COMPONENTES:	SI CUMPLE	En caso de no cumplir indicar los razonamientos técnicos y en qué afecta

		<p>UNIDAD DE ALIMENTACIÓN 24V/2.62A, CABLE DE ALIMENTACIÓN VERSIÓN US, GAT28, UHF RADIO ANTENA, 403-473MHZ, GVP744 ESTUCHE PARA GNSS BASE+ROVER, TARJETA DE MEMORIA MSD1000 SD 1GB, GEV234 CABLE DE DATOS LEMO-USB A 1.65 M</p> <ul style="list-style-type: none"> 1 KIT RADIO EXTERNO LARGO ALCANCE PARA GPS <p>BASE HPR2, RADIO EXTERNO SATELLINE-EASY PRO 35W 403- 473 MHZ, GVP711 ESTUCHE SUAVE PARA BATERÍA CON CABLE GEV283 CABLE PARA BATERÍA EXTERNA, GAD117 MASTÍL ADAPTADOR PARA ANTENA, GAT24 UHF ANTENA 450-470MHZ, GVP712 ESTUCHE PARA RADIO SATEL, GEV272 CABLE PARA RADIO SATEL HPR2, GST74 TRIPIE PARA ANTENA DE RADIO EXTERNO INCLUYE MÁSTIL, BATERÍA 33AH, 12V SLA PARA RADIOS EXTERNOS Y CARGADOR DE BATERÍA.</p> <ul style="list-style-type: none"> 1 EQUIPO LEICA MOVIL MODELO GS18 <p>GS18 LTE&UHF, GUÍA RÁPIDA DE GS18, GVP753 ESTUCHE PARA GNSS ROVER, GAT28 ANTENA UHF DE RADIO 403- 473MHZ, GLS30, GNSS BASTÓN DE FIBRA DE CARBONO, MEMORIA SD MSD1000 1GB, GEB334 BATERÍA INTERNA LI- ION 10.8V/3450MAH,</p>	<ul style="list-style-type: none"> GUÍA RÁPIDA GS18, <p>OPCIÓN GLONASS, GALILEO, BEIDOU, 1 AÑO VIVA GNSS (GS1X) BÁSICO CCP, 1 AÑO VIVA GNSS (GS1X) SW MAINT., 1 AÑO VIVA GNSS SOPORTE A CLIENTE, GST05 TRIPIE DE MADERA EXTENSIBLE, GDF312 BASE NIVELANTE CON PLOMADA ÓPTICA, SOPORTE GRT146 CON ROSCA DE 5/8", GANCHO DE ALTURA CON CINTA DE</p>		
--	--	---------------------------------------------------------------------------------------------------------------------------------------------------------------------------------------------------------------------------------------------------------------------------------------------------------------------------------------------------------------------------------------------------------------------------------------------------------------------------------------------------------------------------------------------------------------------------------------------------------------------------------------------------------------------------------------------------------------------------------------------------------------------------------------------------------------------------------------------------------------------------------------------------------------------------------------------------------------------------------------------------------------------------------------------------------------------------	------------------------------------------------------------------------------------------------------------------------------------------------------------------------------------------------------------------------------------------------------------------------------------------------------------------------------------------------------------------	--	--

		<p>CONSTELACIÓN GLONASS, GALILEO, BEIDOU, GKL311 CARGADOR PRO 3000, GEV192-1 AC/DC- ADAPTADOR GKL112/311, 1 AÑO VIVA GNSS (GS1X) BÁSICO CCP, 1 AÑO VIVA GNSS (GS1X) SW MAINT., 1 AÑO VIVA GNSS SOPORTE A CLIENTE COLOR: COMBINACIÓN DE GRIS, BLANCO Y NEGRO.</p> <ul style="list-style-type: none"> 1 CONTROLADORA CS20 PARA EQUIPO MOVIL <p>CS20 LTE CONTROLADORA DE CAMPO, LEICA CS20 GUÍA RÁPIDA, GEB334 BATERÍA INTERNA LI-ION 10.8V/3450MAH, FUENTE DE PODER GKL311 CARGADOR PRO 3000, GEV192-1 AC/DC ADAPTADOR P. GKL112/311, GHT63 ABRAZADERA DE POSTE, GHT66, SOPORTE PARA CONTROLADORA CS20, SPF05 MICA PROTECTORA DE PANTALLA, GHT67 CORREA DE MANO PARA CONTROLADORA CS20, OPCIÓN LEICA CAPTIVATE MEDIR & REPLANTEO, 1 AÑO CS20 BÁSICO CCP, 1 AÑO CS20 CAPTIVATE SW MAINT., 1 AÑO CAPTIVATE ATENCIÓN CLIENTE.</p> <ul style="list-style-type: none"> INFINITY SOFTWARE DE POSTPROCESO <p>LICENCIA BÁSICA INFINITY (NODO BLOQUEADO), INFINITY GNSS PROCESO DE DATOS DOBLE FRECUENCIA, INFINITY SUPERFICIES, 1 AÑO INFINITY FLEXIBLE CCP, 1 AÑO INFINITY BÁSICO, 1 AÑO INFINITY SUPERFICIES, 1 AÑO GNSS PROCESO DE</p>	<p>MEDICIÓN, GEB373</p> <p>BATERÍA EXTERNA LI-ION 13V 289WH, GEV264, 1.8M CABLE Y PARA RTK Y GNSS, GEV242.</p> <p>UNIDAD DE ALIMENTACIÓN 24V/2.62A, CABLE DE ALIMENTACIÓN</p> <p>VERSIÓN US, GAT28, UHF RADIO ANTENA, 403-473MHZ, GVP744</p> <p>ESTUCHE PARA GNSS</p> <p>BASE+ROVER,</p> <p>TARJETA DE MEMORIA MSD1000</p> <p>SD 1GB, GEV234</p>		
--	--	-------------------------------------------------------------------------------------------------------------------------------------------------------------------------------------------------------------------------------------------------------------------------------------------------------------------------------------------------------------------------------------------------------------------------------------------------------------------------------------------------------------------------------------------------------------------------------------------------------------------------------------------------------------------------------------------------------------------------------------------------------------------------------------------------------------------------------------------------------------------------------------------------------------------------------------------------------------------------------------------------------------------------------------------------------------------------------------------------------------------------------------------------------------------	--------------------------------------------------------------------------------------------------------------------------------------------------------------------------------------------------------------------------------------------------------------------------------------------------------------------------------------------------	--	--

		<p>DATOS DOBLE FRECUENCIA, 1 AÑO INFINITY SOPORTE A CLIENTE.</p> <p>CONDICIONES GENERALES:</p> <p>1.- FORMA DE PAGO: 20 DÍAS NATURALES POSTERIORES A LA ENTREGA DEL CFDI.</p> <p>2.- TIEMPO DE ENTREGA: 60 DÍAS NATURALES POSTERIORES A LA FECHA DEL FALLÓ DE ADJUDICACIÓN</p> <p>3.- TIEMPO DE REPARACIÓN: 30 DÍAS NATURALES POSTERIORES A LA NOTIFICACIÓN AL PROVEEDOR VÍA TELEFÓNICA Y/O VÍA CORREO ELECTRÓNICO.</p> <p>4.-TIEMPO DE REPOSICIÓN: 30 DÍAS NATURALES POSTERIORES A LA NOTIFICACIÓN AL PROVEEDOR VÍA TELEFÓNICA Y/O VÍA CORREO ELECTRÓNICO.</p> <p>5.-GARANTÍA: GPS, COMPONENTES Y LICENCIAMIENTO POR 365 DÍAS NATURALES CON EL FABRICANTE CONTRA DEFECTOS DE FABRICACIÓN, FALLAS Y/O VICIOS OCULTOS.</p> <p>6.- DISTRIBUIDOR AUTORIZADO: EN LA SIGUIENTE LIGA HTTPS://LEICA-GEOSYSTEMS.COM/ES-MX/CONTACT-S/SALES SUPPORT/OFIGIAL DISTRIBUTORS</p>	<p>CABLE DE DATOS LEMO-USB A 1.65 M</p> <p>1 KIT RADIO EXTERNO</p> <p>LARGO ALCANCE PARA GPS</p> <p>BASE HPR2, RADIO EXTERNO SATELLINE-EASY PRO 35W 403-473 MHZ, GVP711</p> <p>ESTUCHE SUAVE PARA BATERÍA CON CABLE GEV283 CABLE PARA BATERÍA EXTERNA, GAD117</p> <p>MASTÍL ADAPTADOR PARA ANTENA, GAT24</p>		
--	--	----------------------------------------------------------------------------------------------------------------------------------------------------------------------------------------------------------------------------------------------------------------------------------------------------------------------------------------------------------------------------------------------------------------------------------------------------------------------------------------------------------------------------------------------------------------------------------------------------------------------------------------------------------------------------------------------------------------------------------------------------------------------------------------------------------------------------------------------------------------------------------------------------------------------------------------------------------------	--------------------------------------------------------------------------------------------------------------------------------------------------------------------------------------------------------------------------------------------------------------------------------------------------------------	--	--

			<p>7.-LUGAR DE ENTREGA: DIRECCIÓN GENERAL DEL INSTITUTO CATASTRAL DEL ESTADO DE AGUASCALIENTES, UBICADO EN AVENIDA DE LA CONVENCION DE 1914 ORIENTE NÚMERO 102, PLANTA ALTA, COLONIA DEL TRABAJO, CÓDIGO POSTAL 20180, AGUASCALIENTES, AGS., DE LUNES A VIERNES EN UN HORARIO DE 8:30 A 15:00 HORAS.</p>	<p>UHF ANTENA 450-470MHZ, GVP712</p> <p>ESTUCHE PARA RADIO SATEL, GEV272</p> <p>CABLE PARA RADIO SATEL HPR2, GST74</p> <p>TRIPIE PARA ANTENA DE RADIO EXTERNO</p> <p>INCLUYE MÁSTIL, BATERÍA 33AH, 12V SLA PARA RADIOS EXTERNOS Y CARGADOR DE BATERÍA.</p> <p>• 1 EQUIPO LEICA MOVIL MODELO GS18</p>		
--	--	--	----------------------------------------------------------------------------------------------------------------------------------------------------------------------------------------------------------------------------------------------------------------------------------------------------------	------------------------------------------------------------------------------------------------------------------------------------------------------------------------------------------------------------------------------------------------------------------------------------------------------	--	--

				<p>GS18 LTE&UHF, GUÍA RÁPIDA DE GS18, GVP753 ESTUCHE PARA GNSS ROVER, GAT28</p> <p>ANTENA UHF DE RADIO 403- 473MHZ, GLS30, GNSS BASTÓN DE FIBRA DE CARBONO, MEMORIA SD MSD1000 1GB, GEB334 BATERÍA INTERNA LI- ION 10.8V/3450MAH, CONSTELACIÓN GLONASS, GALILEO, BEIDOU, GKL311 CARGADOR PRO 3000,</p>		
--	--	--	--	----------------------------------------------------------------------------------------------------------------------------------------------------------------------------------------------------------------------------------------------------------------------------------------------------------------------------------------------------------------------------	--	--

				<p>GEV192-1 AC/DC- ADAPTADOR</p> <p>GKL112/311, 1 AÑO</p> <p>VIVA GNSS (GS1X)</p> <p>BÁSICO CCP, 1 AÑO</p> <p>VIVA GNSS (GS1X) SW</p> <p>MAINT., 1 AÑO VIVA</p> <p>GNSS SOPORTE A</p> <p>CLIENTE COLOR:</p> <p>COMBINACIÓN DE</p> <p>GRIS, BLANCO Y</p> <p>NEGRO.</p> <p>• 1 CONTROLADORA</p> <p>CS20 PARA EQUIPO</p> <p>MOVIL</p> <p>CS20 LTE</p> <p>CONTROLADORA DE</p>		
--	--	--	--	-------------------------------------------------------------------------------------------------------------------------------------------------------------------------------------------------------------------------------------------------------------------------------------------------------------------------------------------------------------------------------	--	--

				CAMPO, LEICA CS20 GUÍA RÁPIDA, GEB334 BATERÍA INTERNA LI- ION 10.8V/3450MAH, FUENTE DE PODER GKL311 CARGADOR PRO 3000, GEV192-1 AC/DC ADAPTADOR P. GKL112/311, GHT63 ABRAZADERA DE POSTE, GHT66, SOPORTE PARA CONTROLADORA CS20, SPF05 MICA PROTECTORA DE PANTALLA, GHT67 CORREA DE MANO PARA		
--	--	--	--	--------------------------------------------------------------------------------------------------------------------------------------------------------------------------------------------------------------------------------------------------------------------------------------------------------------------------------------------------	--	--

				<p>CONTROLADORA</p> <p>CS20, OPCIÓN LEICA</p> <p>CAPTIVATE MEDIR &</p> <p>REPLANTEO, 1 AÑO</p> <p>CS20 BÁSICO CCP, 1</p> <p>AÑO CS20 CAPTIVATE</p> <p>SW MAINT., 1 AÑO</p> <p>CAPTIVATE ATENCIÓN</p> <p>CLIENTE.</p> <p>• INFINITY SOFTWARE</p> <p>DE POSTPROCESO</p> <p>LICENCIA BÁSICA</p> <p>INFINITY (NODO</p> <p>BLOQUEADO),</p> <p>INFINITY GNSS</p> <p>PROCESO DE DATOS</p> <p>DOBLE FRECUENCIA,</p>		
--	--	--	--	-----------------------------------------------------------------------------------------------------------------------------------------------------------------------------------------------------------------------------------------------------------------------------------------------------------------------------------------------------------------------------------------------------------------	--	--

				<p>INFINITY</p> <p>SUPERFICIES, 1 AÑO</p> <p>INFINITY FLEXIBLE</p> <p>CCP, 1 AÑO INFINITY</p> <p>BÁSICO, 1 AÑO</p> <p>INFINITY</p> <p>SUPERFICIES, 1 AÑO</p> <p>GNSS PROCESO DE</p> <p>DATOS DOBLE</p> <p>FRECUENCIA, 1 AÑO</p> <p>INFINITY SOPORTE A</p> <p>CLIENTE.</p> <p>CONDICIONES</p> <p>GENERALES:</p> <p>1.- FORMA DE PAGO:</p> <p>20 DÍAS NATURALES</p>		
--	--	--	--	-------------------------------------------------------------------------------------------------------------------------------------------------------------------------------------------------------------------------------------------------------------------------------------------------------------------------------------------------------------------	--	--

				<p>POSTERIORES A LA ENTREGA DEL CFDI.</p> <p>2.- TIEMPO DE ENTREGA: 60 DÍAS NATURALES</p> <p>POSTERIORES A LA FECHA DEL FALLÓ DE ADJUDICACIÓN</p> <p>3.- TIEMPO DE REPARACIÓN: 30 DÍAS NATURALES</p> <p>POSTERIORES A LA NOTIFICACIÓN AL PROVEEDOR VÍA TELEFÓNICA Y/O VÍA CORREO ELECTRÓNICO.</p>		
--	--	--	--	---------------------------------------------------------------------------------------------------------------------------------------------------------------------------------------------------------------------------------------------------------------------------------------------------	--	--

				<p>4.-TIEMPO DE REPOSICIÓN: 30 DÍAS NATURALES POSTERIORES A LA NOTIFICACIÓN AL PROVEEDOR VÍA TELEFÓNICA Y/O VÍA CORREO ELECTRÓNICO.</p> <p>5.-GARANTÍA: GPS, COMPONENTES Y LICENCIAMIENTO POR 365 DÍAS NATURALES CON EL FABRICANTE CONTRA DEFECTOS DE FABRICACIÓN,</p>		
--	--	--	--	------------------------------------------------------------------------------------------------------------------------------------------------------------------------------------------------------------------------------------------------------------------------	--	--

				<p>FALLAS Y/O VICIOS OCULTOS.</p> <p>6.-LUGAR DE ENTREGA: DIRECCIÓN GENERAL DEL INSTITUTO CATASTRAL DEL ESTADO DE AGUASCALIENTES, UBICADO EN AVENIDA DE LA CONVENCION DE 1914 ORIENTE NÚMERO 102, PLANTA ALTA, COLONIA DEL TRABAJO, CÓDIGO POSTAL 20180, AGUASCALIENTES, AGS., DE LUNES A VIERNES EN UN HORARIO DE 8:30 A 15:00 HORAS.</p>		
--	--	--	--	--------------------------------------------------------------------------------------------------------------------------------------------------------------------------------------------------------------------------------------------------------------------------------------------------------------------------------------------	--	--

La descripción señalada respecto a los requisitos 1 del apartado II inciso a) de la Convocatoria se evalúa conforme a la siguiente tabla:

No.	REQUISITO	DICTAMEN	OBSERVACIONES
1.	<p>Escrito que contenga su Oferta Técnica, conforme a la forma establecida en el Anexo B, especificando la descripción amplia y pormenorizada de los BIENES requeridos.</p> <p>Deberá presentarse en idioma español, indicando las especificaciones y características completas, deberá venir firmada de manera autógrafa en todas sus hojas,</p>	SI CUMPLE	En caso de no cumplir indicar los razonamientos técnicos y en qué afecta

<p>sin textos entre líneas, tachaduras o enmendaduras por el representante legal o la Persona Física.</p> <p>Además, el PARTICIPANTE deberá presentar su Oferta Técnica (Anexo B) en un dispositivo USB en archivos editables, escaneados y firmados en cada una de sus hojas por su representante legal o la Persona Física y en formato PDF dentro del mismo sobre.</p> <p>El dispositivo USB le será devuelto a partir del día siguiente al fallo de adjudicación.</p>		
-----------------------------------------------------------------------------------------------------------------------------------------------------------------------------------------------------------------------------------------------------------------------------------------------------------------------------------------------------------------------------------------------------------------------------------------------------------------------------------------	--	--

ENTE REQUIRENTE



C. LIC. LORENA MÁRQUEZ VARGAS
Directora General Administrativa de la
Secretaría General de Gobierno del Estado de Aguascalientes.

POR PARTE DEL ÁREA TÉCNICA:



C. LIC. SANDRA EVANGELINA RODRÍGUEZ NIETO
Coordinadora Administrativa del Instituto Registral y Catastral
de la Secretaría General de Gobierno del Estado de Aguascalientes.

Aguascalientes, Ags., a 20 de Agosto de 2024.

-----FIN DEL DICTAMEN TÉCNICO-----



DICTAMEN TÉCNICO

INVITACIÓN A CUANDO MENOS TRES PERSONAS POR MONTO NÚMERO DGAD-IM-41-2024, PARA LLEVAR A CABO LA ADQUISICIÓN DE UN GPS, REQUERIDO POR LA SECRETARÍA GENERAL DE GOBIERNO PARA EL INSTITUTO REGISTRAL Y CATASTRAL DEL ESTADO DE AGUASCALIENTES, Y CONVOCADO POR LA SECRETARÍA DE ADMINISTRACIÓN DEL ESTADO DE AGUASCALIENTES.
(EL ESTABLECIDO EN LA CONVOCATORIA)

Dictamen técnico del proveedor participante: (INDICAR EL NOMBRE DEL PARTICIPANTE ANALIZADO) Eduardo Felipe Alonso Varela

NOTA 1 DEBERÁ ELABORAR UN DICTÁMEN TÉCNICO INDIVIDUAL POR CADA PARTICIPANTE.

NOTA 2 DEBERÁ RUBRICAR TODAS Y CADA UNA DE LAS HOJAS QUE INTEGRAN EL DICTÁMEN TÉCNICO INDIVIDUAL POR CADA PARTICIPANTE.

NOTA 3 TODAS Y CADA UNA DE LAS HOJAS QUE INTEGRAN EL DICTÁMEN TÉCNICO INDIVIDUAL POR CADA PARTICIPANTE, DEBEN CONTAR CON LA NUMERACIÓN DE PÁGINA.

PARTIDA	CANTIDAD	UNIDAD DE MEDIDA	DESCRIPCIÓN SOLICITADA	DESCRIPCIÓN OFERTADA	DICTAMEN	OBSERVACIONES
1	1	PIEZA	GPS MARCA LEICA BASE O SIMILAR, MODELO GS18 O SIMILAR, COLOR INDISTINTO. 1 GPS CON LOS SIGUIENTES COMPONENTES: <ul style="list-style-type: none">GUÍA RÁPIDA GS18, OPCIÓN GLONASS, GALILEO, BEIDOU, 1 AÑO VIVA GNSS (GS1X) BÁSICO CCP, 1 AÑO VIVA GNSS (GS1X) SW MAINT., 1 AÑO VIVA GNSS SOPORTE A CLIENTE, GST05 TRIPIE DE MADERA EXTENSIBLE, GDF312 BASE NIVELANTE CON PLOMADA ÓPTICA, SOPORTE GRT146 CON ROSCA DE 5/8", GANCHO DE ALTURA CON CINTA DE MEDICIÓN, GEB373 BATERÍA EXTERNA LI-ION 13V 289WH, GEV264, 1.8M CABLE Y PARA RTK Y GNSS, GEV242.	GPS MARCA LEICA BASE, MODELO GS18, COLOR NEGRO CON GRIS Y BLANCO 1 GPS CON LOS SIGUIENTES COMPONENTES: * GUÍA RÁPIDA GS18, OPCIÓN GLONASS, GALILEO, BEIDOU, 1 AÑO VIVA GNSS (GS1X) BÁSICO CCP, 1 AÑO VIVA GNSS (GS1X) SW MAINT., 1 AÑO VIVA GNSS SOPORTE A CLIENTE, GST05 TRIPIE DE	SI CUMPLE	En caso de no cumplir indicar los razonamientos técnicos y en qué afecta

		<p>UNIDAD DE ALIMENTACIÓN 24V/2.62A, CABLE DE ALIMENTACIÓN VERSIÓN US, GAT28, UHF RADIO ANTENA, 403-473MHZ, GVP744 ESTUCHE PARA GNSS BASE+ROVER, TARJETA DE MEMORIA MSD1000 SD 1GB, GEV234 CABLE DE DATOS LEMO-USB A 1.65 M</p> <ul style="list-style-type: none"> • 1 KIT RADIO EXTERNO LARGO ALCANCE PARA GPS <p>BASE HPR2, RADIO EXTERNO SATELLINE-EASY PRO 35W 403- 473 MHZ, GVP711 ESTUCHE SUAVE PARA BATERÍA CON CABLE GEV283 CABLE PARA BATERÍA EXTERNA, GAD117 MASTÍL ADAPTADOR PARA ANTENA, GAT24 UHF ANTENA 450-470MHZ, GVP712 ESTUCHE PARA RADIO SATEL, GEV272 CABLE PARA RADIO SATEL HPR2, GST74 TRIPIE PARA ANTENA DE RADIO EXTERNO INCLUYE MÁSTIL, BATERÍA 33AH, 12V SLA PARA RADIOS EXTERNOS Y CARGADOR DE BATERÍA.</p> <ul style="list-style-type: none"> • 1 EQUIPO LEICA MOVIL MODELO GS18 <p>GS18 LTE&UHF, GUÍA RÁPIDA DE GS18, GVP753 ESTUCHE PARA GNSS ROVER, GAT28 ANTENA UHF DE RADIO 403- 473MHZ, GLS30, GNSS BASTÓN DE FIBRA DE CARBONO, MEMORIA SD MSD1000 1GB, GEB334 BATERÍA INTERNA LI- ION 10.8V/3450MAH,</p>	<p>MADERA EXTENSIBLE, GDF312 BASE NIVELANTE CON PLOMADA ÓPTICA, SOPORTE GRT146 CON ROSCA DE 5/8", GANCHO DE ALTURA CON CINTA DE MEDICIÓN, GEB373 BATERÍA EXTERNA LI-ION 13V 289WH, GEV264, 1.8M CABLE Y PARA RTK Y GNSS, GEV242.</p> <p>UNIDAD DE ALIMENTACIÓN 24V/2.62A, CABLE DE ALIMENTACIÓN VERSIÓN US, GAT28, UHF RADIO ANTENA, 403-473MHZ, GVP744 ESTUCHE PARA GNSS BASE+ROVER, TARJETA DE MEMORIA MSD1000 SD 1GB, GEV234 CABLE DE DATOS LEMO-USB A 1.65 M</p> <ul style="list-style-type: none"> * 1 KIT RADIO EXTERNO LARGO ALCANCE PARA GPS <p>BASE HPR2, RADIO EXTERNO SATELLINE-EASY</p>		
--	--	-------------------------------------------------------------------------------------------------------------------------------------------------------------------------------------------------------------------------------------------------------------------------------------------------------------------------------------------------------------------------------------------------------------------------------------------------------------------------------------------------------------------------------------------------------------------------------------------------------------------------------------------------------------------------------------------------------------------------------------------------------------------------------------------------------------------------------------------------------------------------------------------------------------------------------------------------------------------------------------------------------------------------------------------------------------------------------	--------------------------------------------------------------------------------------------------------------------------------------------------------------------------------------------------------------------------------------------------------------------------------------------------------------------------------------------------------------------------------------------------------------------------------------------------------------------------------------------------------------------------------------------------------------------------------------------------------------------	--	--

		<p>CONSTELACIÓN GLONASS, GALILEO, BEIDOU, GKL311 CARGADOR PRO 3000, GEV192-1 AC/DC- ADAPTADOR GKL112/311, 1 AÑO VIVA GNSS (GS1X) BÁSICO CCP, 1 AÑO VIVA GNSS (GS1X) SW MAINT., 1 AÑO VIVA GNSS SOPORTE A CLIENTE COLOR: COMBINACIÓN DE GRIS, BLANCO Y NEGRO.</p> <ul style="list-style-type: none"> • 1 CONTROLADORA CS20 PARA EQUIPO MOVIL <p>CS20 LTE CONTROLADORA DE CAMPO, LEICA CS20 GUÍA RÁPIDA, GEB334 BATERÍA INTERNA LI-ION 10.8V/3450MAH, FUENTE DE PODER GKL311 CARGADOR PRO 3000, GEV192-1 AC/DC ADAPTADOR P. GKL112/311, GHT63 ABRAZADERA DE POSTE, GHT66, SOPORTE PARA CONTROLADORA CS20, SPF05 MICA PROTECTORA DE PANTALLA, GHT67 CORREA DE MANO PARA CONTROLADORA CS20, OPCIÓN LEICA CAPTIVATE MEDIR & REPLANTEO, 1 AÑO CS20 BÁSICO CCP, 1 AÑO CS20 CAPTIVATE SW MAINT., 1 AÑO CAPTIVATE ATENCIÓN CLIENTE.</p> <ul style="list-style-type: none"> • INFINITY SOFTWARE DE POSTPROCESO <p>LICENCIA BÁSICA INFINITY (NODO BLOQUEADO), INFINITY GNSS PROCESO DE DATOS DOBLE FRECUENCIA, INFINITY SUPERFICIES, 1 AÑO INFINITY FLEXIBLE CCP, 1 AÑO INFINITY BÁSICO, 1 AÑO INFINITY SUPERFICIES, 1 AÑO GNSS PROCESO DE</p>	<p>PRO 35W 403- 473 MHZ, GVP711 ESTUCHE SUAVE PARA BATERÍA CON CABLE GEV283 CABLE PARA BATERÍA EXTERNA, GAD117 MASTÍL ADAPTADOR PARA ANTENA, GAT24 UHF ANTENA 450-470MHZ, GVP712 ESTUCHE PARA RADIO SATEL, GEV272 CABLE PARA RADIO SATEL HPR2, GST74 TRIPIE PARA ANTENA DE RADIO EXTERNO INCLUYE MÁSTIL, BATERÍA 33AH, 12V SLA PARA RADIOS EXTERNOS Y CARGADOR DE BATERÍA.</p> <p>* 1 EQUIPO LEICA MOVIL MODELO GS18 ANTENA UHF DE RADIO 403- 473MHZ, GLS30, GNSS BASTÓN DE FIBRA DE CARBONO, MEMORIA SD MSD1000 1GB, GEB334 BATERÍA INTERNA LI- ION 10.8V/3450MAH,</p>	
--	--	-----------------------------------------------------------------------------------------------------------------------------------------------------------------------------------------------------------------------------------------------------------------------------------------------------------------------------------------------------------------------------------------------------------------------------------------------------------------------------------------------------------------------------------------------------------------------------------------------------------------------------------------------------------------------------------------------------------------------------------------------------------------------------------------------------------------------------------------------------------------------------------------------------------------------------------------------------------------------------------------------------------------------------------------------------------------------------------------------------------------------------------------------------------------------	-------------------------------------------------------------------------------------------------------------------------------------------------------------------------------------------------------------------------------------------------------------------------------------------------------------------------------------------------------------------------------------------------------------------------------------------------------------------------------------------------------------------------------------------------------------------------	--

		<p>DATOS DOBLE FRECUENCIA, 1 AÑO INFINITY SOPORTE A CLIENTE.</p> <p>CONDICIONES GENERALES:</p> <p>1.- FORMA DE PAGO: 20 DÍAS NATURALES POSTERIORES A LA ENTREGA DEL CFDI.</p> <p>2.- TIEMPO DE ENTREGA: 60 DÍAS NATURALES POSTERIORES A LA FECHA DEL FALLÓ DE ADJUDICACIÓN</p> <p>3.- TIEMPO DE REPARACIÓN: 30 DÍAS NATURALES POSTERIORES A LA NOTIFICACIÓN AL PROVEEDOR VÍA TELEFÓNICA Y/O VÍA CORREO ELECTRÓNICO.</p> <p>4.-TIEMPO DE REPOSICIÓN: 30 DÍAS NATURALES POSTERIORES A LA NOTIFICACIÓN AL PROVEEDOR VÍA TELEFÓNICA Y/O VÍA CORREO ELECTRÓNICO.</p> <p>5.-GARANTÍA: GPS, COMPONENTES Y LICENCIAMIENTO POR 365 DÍAS NATURALES CON EL FABRICANTE CONTRA DEFECTOS DE FABRICACIÓN, FALLAS Y/O VICIOS OCULTOS.</p> <p>6.- DISTRIBUIDOR AUTORIZADO: EN LA SIGUIENTE LIGA HTTPS://LEICA-GEOSYSTEMS.COM/ES-MX/CONTACT-S/SALES SUPPORT/OFI</p>	<p>CONSTELACIÓN GLONASS, GALILEO, BEIDOU, GKL311 CARGADOR PRO 3000, GEV192-1 AC/DC- ADAPTADOR GKL112/311, 1 AÑO VIVA GNSS (GS1X) BÁSICO CCP, 1 AÑO VIVA GNSS (GS1X) SW MAINT., 1 AÑO VIVA GNSS SOPORTE A CLIENTE COLOR: COMBINACIÓN DE GRIS, BLANCO Y NEGRO.</p> <p>* 1 CONTROLADORA CS20 PARA EQUIPO MOVIL CS20 LTE CONTROLADORA DE CAMPO, LEICA CS20 GUÍA RÁPIDA, GEB334 BATERÍA INTERNA LI-ION 10.8V/3450MAH, FUENTE DE PODER GKL311 CARGADOR PRO 3000, GEV192-1 AC/DC ADAPTADOR P. GKL112/311, GHT63 ABRAZADERA DE POSTE, GHT66, SOPORTE PARA</p>	
--	--	-------------------------------------------------------------------------------------------------------------------------------------------------------------------------------------------------------------------------------------------------------------------------------------------------------------------------------------------------------------------------------------------------------------------------------------------------------------------------------------------------------------------------------------------------------------------------------------------------------------------------------------------------------------------------------------------------------------------------------------------------------------------------------------------------------------------------------------------------------------------------------------------------------------------------------------------------	-------------------------------------------------------------------------------------------------------------------------------------------------------------------------------------------------------------------------------------------------------------------------------------------------------------------------------------------------------------------------------------------------------------------------------------------------------------------------------------------------------------------------------------------------------	--

			<p>7.-LUGAR DE ENTREGA: DIRECCIÓN GENERAL DEL INSTITUTO CATASTRAL DEL ESTADO DE AGUASCALIENTES, UBICADO EN AVENIDA DE LA CONVENCION DE 1914 ORIENTE NÚMERO 102, PLANTA ALTA, COLONIA DEL TRABAJO, CÓDIGO POSTAL 20180, AGUASCALIENTES, AGS., DE LUNES A VIERNES EN UN HORARIO DE 8:30 A 15:00 HORAS.</p>	<p>CONTROLADORA CS20, SPF05 MICA PROTECTORA DE PANTALLA, GHT67 CORREA DE MANO PARA CONTROLADORA CS20, OPCIÓN LEICA CAPTIVATE MEDIR & REPLANTEO, 1 AÑO CS20 BÁSICO CCP, 1 AÑO CS20 CAPTIVATE SW MAINT., 1 AÑO CAPTIVATE ATENCIÓN CLIENTE. * INFINITY SOFTWARE DE POSTPROCESO LICENCIA BÁSICA INFINITY (NODO BLOQUEADO), INFINITY GNSS PROCESO DE DATOS DOBLE FRECUENCIA, INFINITY SUPERFICIES, 1 AÑO INFINITY FLEXIBLE CCP, 1 AÑO INFINITY BÁSICO, 1 AÑO INFINITY SUPERFICIES, 1 AÑO GNSS PROCESO DE DATOS DOBLE</p>		
--	--	--	----------------------------------------------------------------------------------------------------------------------------------------------------------------------------------------------------------------------------------------------------------------------------------------------------------	-------------------------------------------------------------------------------------------------------------------------------------------------------------------------------------------------------------------------------------------------------------------------------------------------------------------------------------------------------------------------------------------------------------------------------------------------------------------------------------------------------------------------	--	--

				<p>FRECUENCIA, 1 AÑO INFINITY SOPORTE A CLIENTE.</p> <p>CONDICIONES GENERALES:</p> <p>1.- FORMA DE PAGO: 20 DÍAS NATURALES POSTERIORES A LA ENTREGA DEL CFDI.</p> <p>2.- TIEMPO DE ENTREGA: 60 DÍAS NATURALES POSTERIORES A LA FECHA DEL FALLÓ DE ADJUDICACIÓN</p> <p>3.- TIEMPO DE REPARACIÓN: 30 DÍAS NATURALES POSTERIORES A LA NOTIFICACIÓN A EDUARDO FELIPE ALONSO VARELA VÍA TELEFÓNICA Y/O VÍA CORREO ELECTRÓNICO.</p> <p>4.-TIEMPO DE REPOSICIÓN: 30 DÍAS NATURALES POSTERIORES A LA NOTIFICACIÓN A EDUARDO FELIPE ALONSO VARELA VÍA TELEFÓNICA Y/O VÍA</p>		
--	--	--	--	---------------------------------------------------------------------------------------------------------------------------------------------------------------------------------------------------------------------------------------------------------------------------------------------------------------------------------------------------------------------------------------------------------------------------------------------------------------------------------------------------------------------------------------------------------------------	--	--


				<p>CORREO ELECTRÓNICO.</p> <p>5.-GARANTÍA: GPS, COMPONENTES Y LICENCIAMIENTO POR 365 DÍAS NATURALES CON EL FABRICANTE CONTRA DEFECTOS DE FABRICACIÓN, FALLAS Y/O VICIOS OCULTOS.</p> <p>6.-LUGAR DE ENTREGA: DIRECCIÓN GENERAL DEL INSTITUTO CATASTRAL DEL ESTADO DE AGUASCALIENTES, UBICADO EN AVENIDA DE LA CONVENCION DE 1914 ORIENTE NÚMERO 102, PLANTA ALTA, COLONIA DEL TRABAJO, CÓDIGO POSTAL 20180, AGUASCALIENTES, AGS., DE LUNES A VIERNES EN UN HORARIO DE 8:30 A 15:00 HORAS.</p>		
--	--	--	--	-----------------------------------------------------------------------------------------------------------------------------------------------------------------------------------------------------------------------------------------------------------------------------------------------------------------------------------------------------------------------------------------------------------------------------------------------------------------------------------------------	--	--

--	--	--	--	--	--	--

La descripción señalada respecto a los requisitos 1 del apartado II inciso a) de la Convocatoria se evalúa conforme a la siguiente tabla:

No.	REQUISITO	DICTAMEN	OBSERVACIONES
1.	<p>Escrito que contenga su Oferta Técnica, conforme a la forma establecida en el Anexo B, especificando la descripción amplia y pormenorizada de los BIENES requeridos.</p> <p>Deberá presentarse en idioma español, indicando las especificaciones y características completas, deberá venir firmada de manera autógrafa en todas sus hojas, sin textos entre líneas, tachaduras o enmendaduras por el representante legal o la Persona Física.</p> <p>Además, el PARTICIPANTE deberá presentar su Oferta Técnica (Anexo B) en un dispositivo USB en archivos editables, escaneados y firmados en cada una de sus hojas por su representante legal o la Persona Física y en formato PDF dentro del mismo sobre.</p> <p>El dispositivo USB le será devuelto a partir del día siguiente al fallo de adjudicación.</p>	SI CUMPLE	En caso de no cumplir indicar los razonamientos técnicos y en qué afecta

ENTE REQUIRENTE


 C. LIC. LORENA MÁRQUEZ VARGAS
 Directora General Administrativa de la
 Secretaría General de Gobierno del Estado de Aguascalientes.



POR PARTE DEL ÁREA TÉCNICA:



C. LIC. SANDRA EVANGELINA RODRÍGUEZ NIETO
Coordinadora Administrativa del Instituto Registral y Catastral
de la Secretaría General de Gobierno del Estado de Aguascalientes.

Aguascalientes, Ags., a 20 de Agosto de 2024.

-----FIN DEL DICTAMEN TÉCNICO-----



DICTAMEN TÉCNICO

**INVITACIÓN A CUANDO MENOS TRES PERSONAS POR MONTO NÚMERO DGAD-IM-41-2024, PARA LLEVAR A CABO LA ADQUISICIÓN DE UN GPS, REQUERIDO POR LA SECRETARÍA GENERAL DE GOBIERNO PARA EL INSTITUTO REGISTRAL Y CATASTRAL DEL ESTADO DE AGUASCALIENTES, Y CONVOCADO POR LA SECRETARÍA DE ADMINISTRACIÓN DEL ESTADO DE AGUASCALIENTES.
(EL ESTABLECIDO EN LA CONVOCATORIA)**

Dictamen técnico del proveedor participante: (INDICAR EL NOMBRE DEL PARTICIPANTE ANALIZADO) Cuauhtémoc Cardona Espinoza

NOTA 1 DEBERÁ ELABORAR UN DICTÁMEN TÉCNICO INDIVIDUAL POR CADA PARTICIPANTE.

NOTA 2 DEBERÁ RUBRICAR TODAS Y CADA UNA DE LAS HOJAS QUE INTEGRAN EL DICTÁMEN TÉCNICO INDIVIDUAL POR CADA PARTICIPANTE.

NOTA 3 TODAS Y CADA UNA DE LAS HOJAS QUE INTEGRAN EL DICTÁMEN TÉCNICO INDIVIDUAL POR CADA PARTICIPANTE, DEBEN CONTAR CON LA NUMERACIÓN DE PÁGINA.

PARTIDA	CANTIDAD	UNIDAD DE MEDIDA	DESCRIPCIÓN SOLICITADA	DESCRIPCIÓN OFERTADA	DICTAMEN	OBSERVACIONES
1	1	PIEZA	<p>GPS MARCA LEICA BASE O SIMILAR, MODELO GS18 O SIMILAR, COLOR INDISTINTO. 1 GPS CON LOS SIGUIENTES COMPONENTES:</p> <ul style="list-style-type: none"> • GUÍA RÁPIDA GS18, OPCIÓN GLONASS, GALILEO, BEIDOU, 1 AÑO VIVA GNSS (GS1X) BÁSICO CCP, 1 AÑO VIVA GNSS (GS1X) SW MAINT., 1 AÑO VIVA GNSS SOPORTE A CLIENTE, GST05 TRIPIE DE MADERA EXTENSIBLE, GDF312 BASE NIVELANTE CON PLOMADA ÓPTICA, SOPORTE GRT146 CON ROSCA DE 5/8", GANCHO DE ALTURA CON CINTA DE MEDICIÓN, GEB373 BATERÍA EXTERNA LI-ION 13V 289WH, GEV264, 1.8M CABLE Y PARA RTK Y GNSS, GEV242. 	<p>GPS MARCA LEICA BASE, MODELO GS18, COLOR COMBINACIÓN DE GRIS, BLANCO Y NEGRO.</p> <p>1 GPS CON LOS SIGUIENTES COMPONENTES:</p> <ul style="list-style-type: none"> • GUÍA RÁPIDA GS18, OPCIÓN GLONASS, GALILEO, BEIDOU, 1 AÑO VIVA GNSS (GS1X) BÁSICO CCP, 1 AÑO VIVA GNSS 	SI CUMPLE	En caso de no cumplir indicar los razonamientos técnicos y en qué afecta

		<p>UNIDAD DE ALIMENTACIÓN 24V/2.62A, CABLE DE ALIMENTACIÓN VERSIÓN US, GAT28, UHF RADIO ANTENA, 403-473MHZ, GVP744 ESTUCHE PARA GNSS BASE+ROVER, TARJETA DE MEMORIA MSD1000 SD 1GB, GEV234 CABLE DE DATOS LEMO-USB A 1.65 M</p> <ul style="list-style-type: none"> • 1 KIT RADIO EXTERNO LARGO ALCANCE PARA GPS <p>BASE HPR2, RADIO EXTERNO SATELLINE-EASY PRO 35W 403- 473 MHZ, GVP711 ESTUCHE SUAVE PARA BATERÍA CON CABLE GEV283 CABLE PARA BATERÍA EXTERNA, GAD117 MASTÍL ADAPTADOR PARA ANTENA, GAT24 UHF ANTENA 450-470MHZ, GVP712 ESTUCHE PARA RADIO SATEL, GEV272 CABLE PARA RADIO SATEL HPR2, GST74 TRIPIE PARA ANTENA DE RADIO EXTERNO INCLUYE MÁSTIL, BATERÍA 33AH, 12V SLA PARA RADIOS EXTERNOS Y CARGADOR DE BATERÍA.</p> <ul style="list-style-type: none"> • 1 EQUIPO LEICA MOVIL MODELO GS18 <p>GS18 LTE&UHF, GUÍA RÁPIDA DE GS18, GVP753 ESTUCHE PARA GNSS ROVER, GAT28 ANTENA UHF DE RADIO 403- 473MHZ, GLS30, GNSS BASTÓN DE FIBRA DE CARBONO, MEMORIA SD MSD1000 1GB, GEB334 BATERÍA INTERNA LI- ION 10.8V/3450MAH,</p>	<p>(GS1X) SW MAINT., 1 AÑO VIVA GNSS SOPORTE A CLIENTE, GST05 TRIPIE DE MADERA EXTENSIBLE, GDF312 BASE NIVELANTE CON PLOMADA ÓPTICA, SOPORTE GRT146 CON ROSCA DE 5/8", GANCHO DE ALTURA CON CINTA DE MEDICIÓN, GEB373 BATERÍA EXTERNA LI-ION 13V 289WH, GEV264, 1.8M CABLE Y PARA RTK Y GNSS, GEV242.</p> <p>UNIDAD DE ALIMENTACIÓN 24V/2.62A, CABLE DE ALIMENTACIÓN VERSIÓN US, GAT28, UHF RADIO ANTENA, 403-473MHZ, GVP744 ESTUCHE PARA GNSS BASE+ROVER, TARJETA DE MEMORIA MSD1000 SD 1GB, GEV234 CABLE DE DATOS LEMO-USB A 1.65 M</p>	
--	--	-------------------------------------------------------------------------------------------------------------------------------------------------------------------------------------------------------------------------------------------------------------------------------------------------------------------------------------------------------------------------------------------------------------------------------------------------------------------------------------------------------------------------------------------------------------------------------------------------------------------------------------------------------------------------------------------------------------------------------------------------------------------------------------------------------------------------------------------------------------------------------------------------------------------------------------------------------------------------------------------------------------------------------------------------------------------------------	-------------------------------------------------------------------------------------------------------------------------------------------------------------------------------------------------------------------------------------------------------------------------------------------------------------------------------------------------------------------------------------------------------------------------------------------------------------------------------------------------------------------------------------------	--

		<p>CONSTELACIÓN GLONASS, GALILEO, BEIDOU, GKL311 CARGADOR PRO 3000, GEV192-1 AC/DC- ADAPTADOR GKL112/311, 1 AÑO VIVA GNSS (GS1X) BÁSICO CCP, 1 AÑO VIVA GNSS (GS1X) SW MAINT., 1 AÑO VIVA GNSS SOPORTE A CLIENTE COLOR: COMBINACIÓN DE GRIS, BLANCO Y NEGRO.</p> <ul style="list-style-type: none"> 1 CONTROLADORA CS20 PARA EQUIPO MOVIL <p>CS20 LTE CONTROLADORA DE CAMPO, LEICA CS20 GUÍA RÁPIDA, GEB334 BATERÍA INTERNA LI-ION 10.8V/3450MAH, FUENTE DE PODER GKL311 CARGADOR PRO 3000, GEV192-1 AC/DC ADAPTADOR P. GKL112/311, GHT63 ABRAZADERA DE POSTE, GHT66, SOPORTE PARA CONTROLADORA CS20, SPF05 MICA PROTECTORA DE PANTALLA, GHT67 CORREA DE MANO PARA CONTROLADORA CS20, OPCIÓN LEICA CAPTIVATE MEDIR & REPLANTEO, 1 AÑO CS20 BÁSICO CCP, 1 AÑO CS20 CAPTIVATE SW MAINT., 1 AÑO CAPTIVATE ATENCIÓN CLIENTE.</p> <ul style="list-style-type: none"> INFINITY SOFTWARE DE POSTPROCESO <p>LICENCIA BÁSICA INFINITY (NODO BLOQUEADO), INFINITY GNSS PROCESO DE DATOS DOBLE FRECUENCIA, INFINITY SUPERFICIES, 1 AÑO INFINITY FLEXIBLE CCP, 1 AÑO INFINITY BÁSICO, 1 AÑO INFINITY SUPERFICIES, 1 AÑO GNSS PROCESO DE</p>	<p>1 KIT RADIO EXTERNO LARGO ALCANCE PARA GPS</p> <p>BASE HPR2, RADIO EXTERNO SATELLINE-EASY PRO 35W 403- 473 MHZ, GVP711 ESTUCHE SUAVE PARA BATERÍA CON CABLE GEV283 CABLE PARA BATERÍA EXTERNA, GAD117 MASTÍL ADAPTADOR PARA ANTENA, GAT24 UHF ANTENA 450-470MHZ, GVP712 ESTUCHE PARA RADIO SATEL, GEV272 CABLE PARA RADIO SATEL HPR2, GST74 TRIPIE PARA ANTENA DE RADIO EXTERNO INCLUYE MÁSTIL, BATERÍA 33AH, 12V SLA PARA RADIOS EXTERNOS Y CARGADOR DE BATERÍA.</p> <ul style="list-style-type: none"> 1 EQUIPO LEICA MOVIL MODELO GS18 	
--	--	-------------------------------------------------------------------------------------------------------------------------------------------------------------------------------------------------------------------------------------------------------------------------------------------------------------------------------------------------------------------------------------------------------------------------------------------------------------------------------------------------------------------------------------------------------------------------------------------------------------------------------------------------------------------------------------------------------------------------------------------------------------------------------------------------------------------------------------------------------------------------------------------------------------------------------------------------------------------------------------------------------------------------------------------------------------------------------------------------------------------------------------------------------------------	-------------------------------------------------------------------------------------------------------------------------------------------------------------------------------------------------------------------------------------------------------------------------------------------------------------------------------------------------------------------------------------------------------------------------------------------------------------------------------------------------------------------------------------------------------------	--

		<p>DATOS DOBLE FRECUENCIA, 1 AÑO INFINITY SOPORTE A CLIENTE.</p> <p>CONDICIONES GENERALES:</p> <p>1.- FORMA DE PAGO: 20 DÍAS NATURALES POSTERIORES A LA ENTREGA DEL CFDI.</p> <p>2.- TIEMPO DE ENTREGA: 60 DÍAS NATURALES POSTERIORES A LA FECHA DEL FALLÓ DE ADJUDICACIÓN</p> <p>3.- TIEMPO DE REPARACIÓN: 30 DÍAS NATURALES POSTERIORES A LA NOTIFICACIÓN AL PROVEEDOR VÍA TELEFÓNICA Y/O VÍA CORREO ELECTRÓNICO.</p> <p>4.-TIEMPO DE REPOSICIÓN: 30 DÍAS NATURALES POSTERIORES A LA NOTIFICACIÓN AL PROVEEDOR VÍA TELEFÓNICA Y/O VÍA CORREO ELECTRÓNICO.</p> <p>5.-GARANTÍA: GPS, COMPONENTES Y LICENCIAMIENTO POR 365 DÍAS NATURALES CON EL FABRICANTE CONTRA DEFECTOS DE FABRICACIÓN, FALLAS Y/O VICIOS OCULTOS.</p> <p>6.- DISTRIBUIDOR AUTORIZADO: EN LA SIGUIENTE LIGA HTTPS://LEICA-GEOSYSTEMS.COM/ES-MX/CONTACT-S/SALES_SUPPORT/OFICIAL_DISTRIBUTORS</p>	<p>GS18 LTE&UHF, GUÍA RÁPIDA DE GS18, GVP753 ESTUCHE PARA GNSS ROVER, GAT28</p> <p>ANTENA UHF DE RADIO 403- 473MHZ, GLS30, GNSS BASTÓN DE FIBRA DE CARBONO, MEMORIA SD MSD1000 1GB, GEB334 BATERÍA INTERNA LI- ION 10.8V/3450MAH, CONSTELACIÓN GLONASS, GALILEO, BEIDOU, GKL311 CARGADOR PRO 3000, GEV192-1 AC/DC- ADAPTADOR GKL112/311, 1 AÑO VIVA GNSS (GS1X) BÁSICO CCP, 1 AÑO VIVA GNSS (GS1X) SW MAINT., 1 AÑO VIVA GNSS SOPORTE A CLIENTE COLOR: COMBINACIÓN DE GRIS, BLANCO Y NEGRO.</p> <p>• 1 CONTROLADORA CS20 PARA EQUIPO MOVIL</p>	
--	--	------------------------------------------------------------------------------------------------------------------------------------------------------------------------------------------------------------------------------------------------------------------------------------------------------------------------------------------------------------------------------------------------------------------------------------------------------------------------------------------------------------------------------------------------------------------------------------------------------------------------------------------------------------------------------------------------------------------------------------------------------------------------------------------------------------------------------------------------------------------------------------------------------------------------------------------------------------------	----------------------------------------------------------------------------------------------------------------------------------------------------------------------------------------------------------------------------------------------------------------------------------------------------------------------------------------------------------------------------------------------------------------------------------------------------------------------------------------------------------------------------------------------------	--

			<p>7.-LUGAR DE ENTREGA: DIRECCIÓN GENERAL DEL INSTITUTO CATASTRAL DEL ESTADO DE AGUASCALIENTES, UBICADO EN AVENIDA DE LA CONVENCION DE 1914 ORIENTE NÚMERO 102, PLANTA ALTA, COLONIA DEL TRABAJO, CÓDIGO POSTAL 20180, AGUASCALIENTES, AGS., DE LUNES A VIERNES EN UN HORARIO DE 8:30 A 15:00 HORAS.</p>	<p>CS20 LTE CONTROLADORA DE CAMPO, LEICA CS20 GUÍA RÁPIDA, GEB334 BATERÍA INTERNA LI-ION 10.8V/3450MAH, FUENTE DE PODER GKL311 CARGADOR PRO 3000, GEV192-1 AC/DC ADAPTADOR P. GKL112/311, GHT63 ABRAZADERA DE POSTE, GHT66, SOPORTE PARA CONTROLADORA CS20, SPF05 MICA PROTECTORA DE PANTALLA, GHT67 CORREA DE MANO PARA CONTROLADORA CS20, OPCIÓN LEICA CAPTIVATE MEDIR & REPLANTEO, 1 AÑO CS20 BÁSICO CCP, 1 AÑO CS20 CAPTIVATE SW MAINT., 1 AÑO CAPTIVATE ATENCIÓN CLIENTE.</p>		
--	--	--	----------------------------------------------------------------------------------------------------------------------------------------------------------------------------------------------------------------------------------------------------------------------------------------------------------	---------------------------------------------------------------------------------------------------------------------------------------------------------------------------------------------------------------------------------------------------------------------------------------------------------------------------------------------------------------------------------------------------------------------------------------------------------------------------------------------------------------------------------------------------------------------------------------------------------------------------------------------------------------------------------------------------------------------------------------------------------------------------------	--	--

				<p>• INFINITY SOFTWARE DE POSTPROCESO</p> <p>LICENCIA BÁSICA INFINITY (NODO BLOQUEADO), INFINITY GNSS PROCESO DE DATOS DOBLE FRECUENCIA, INFINITY SUPERFICIES, 1 AÑO INFINITY FLEXIBLE CCP, 1 AÑO INFINITY BÁSICO, 1 AÑO INFINITY SUPERFICIES, 1 AÑO GNSS PROCESO DE DATOS DOBLE FRECUENCIA, 1 AÑO INFINITY SOPORTE A CLIENTE.</p> <p>CONDICIONES GENERALES:</p> <p>1.- FORMA DE PAGO: 20 DÍAS NATURALES POSTERIORES A LA ENTREGA DEL CFDI.</p> <p>2.- TIEMPO DE ENTREGA: 60 DÍAS NATURALES</p>		
--	--	--	--	-------------------------------------------------------------------------------------------------------------------------------------------------------------------------------------------------------------------------------------------------------------------------------------------------------------------------------------------------------------------------------------------------------------------------------------------------------------------------------------------------	--	--

				<p>POSTERIORES A LA FECHA DEL FALLÓ DE ADJUDICACIÓN</p> <p>3.- TIEMPO DE REPARACIÓN: 30 DÍAS NATURALES POSTERIORES A LA NOTIFICACIÓN AL PROVEEDOR VÍA TELEFÓNICA Y/O VÍA CORREO ELECTRÓNICO.</p> <p>4.-TIEMPO DE REPOSICIÓN: 30 DÍAS NATURALES POSTERIORES A LA NOTIFICACIÓN AL PROVEEDOR VÍA TELEFÓNICA Y/O VÍA CORREO ELECTRÓNICO.</p> <p>5.-GARANTÍA: GPS, COMPONENTES Y LICENCIAMIENTO POR 365 DÍAS NATURALES CON EL FABRICANTE CONTRA DEFECTOS DE FABRICACIÓN, FALLAS Y/O VICIOS OCULTOS.</p>		
--	--	--	--	----------------------------------------------------------------------------------------------------------------------------------------------------------------------------------------------------------------------------------------------------------------------------------------------------------------------------------------------------------------------------------------------------------------------------------------------------------------------------------------------------------------------------------------------------------------------------------------------------------------	--	--


				6.-LUGAR DE ENTREGA: DIRECCIÓN GENERAL DEL INSTITUTO CATASTRAL DEL ESTADO DE AGUASCALIENTES, UBICADO EN AVENIDA DE LA CONVENCION DE 1914 ORIENTE NÚMERO 102, PLANTA ALTA, COLONIA DEL TRABAJO, CÓDIGO POSTAL 20180, AGUASCALIENTES, AGS., DE LUNES A VIERNES EN UN HORARIO DE 8:30 A 15:00 HORAS.		
--	--	--	--	---------------------------------------------------------------------------------------------------------------------------------------------------------------------------------------------------------------------------------------------------------------------------------------------------	--	--

La descripción señalada respecto a los requisitos 1 del apartado II inciso a) de la Convocatoria se evalúa conforme a la siguiente tabla:

No.	REQUISITO	DICTAMEN	OBSERVACIONES
1.	Escrito que contenga su Oferta Técnica , conforme a la forma establecida en el Anexo B , especificando la descripción amplia y pormenorizada de los BIENES requeridos.	SI CUMPLE	En caso de no cumplir indicar los razonamientos técnicos y en qué afecta


<p>Deberá presentarse en idioma español, indicando las especificaciones y características completas, deberá venir firmada de manera autógrafa en todas sus hojas, sin textos entre líneas, tachaduras o enmendaduras por el representante legal o la Persona Física.</p> <p>Además, el PARTICIPANTE deberá presentar su Oferta Técnica (Anexo B) en un dispositivo USB en archivos editables, escaneados y firmados en cada una de sus hojas por su representante legal o la Persona Física y en formato PDF dentro del mismo sobre.</p> <p>El dispositivo USB le será devuelto a partir del día siguiente al fallo de adjudicación.</p>		
--------------------------------------------------------------------------------------------------------------------------------------------------------------------------------------------------------------------------------------------------------------------------------------------------------------------------------------------------------------------------------------------------------------------------------------------------------------------------------------------------------------------------------------------------------------------------------------------------------------------------------------------------------	--	--

ENTE REQUERENTE



C. LIC. LORENA MÁRQUEZ VARGAS
 Directora General Administrativa de la
 Secretaría General de Gobierno del Estado de Aguascalientes.

POR PARTE DEL ÁREA TÉCNICA:



C. LIC. SANDRA EVANGELINA RODRÍGUEZ NIETO
 Coordinadora Administrativa del Instituto Registral y Catastral
 de la Secretaría General de Gobierno del Estado de Aguascalientes.

Aguascalientes, Ags., a 20 de Agosto de 2024.

FIN DEL DICTAMEN TÉCNICO

